



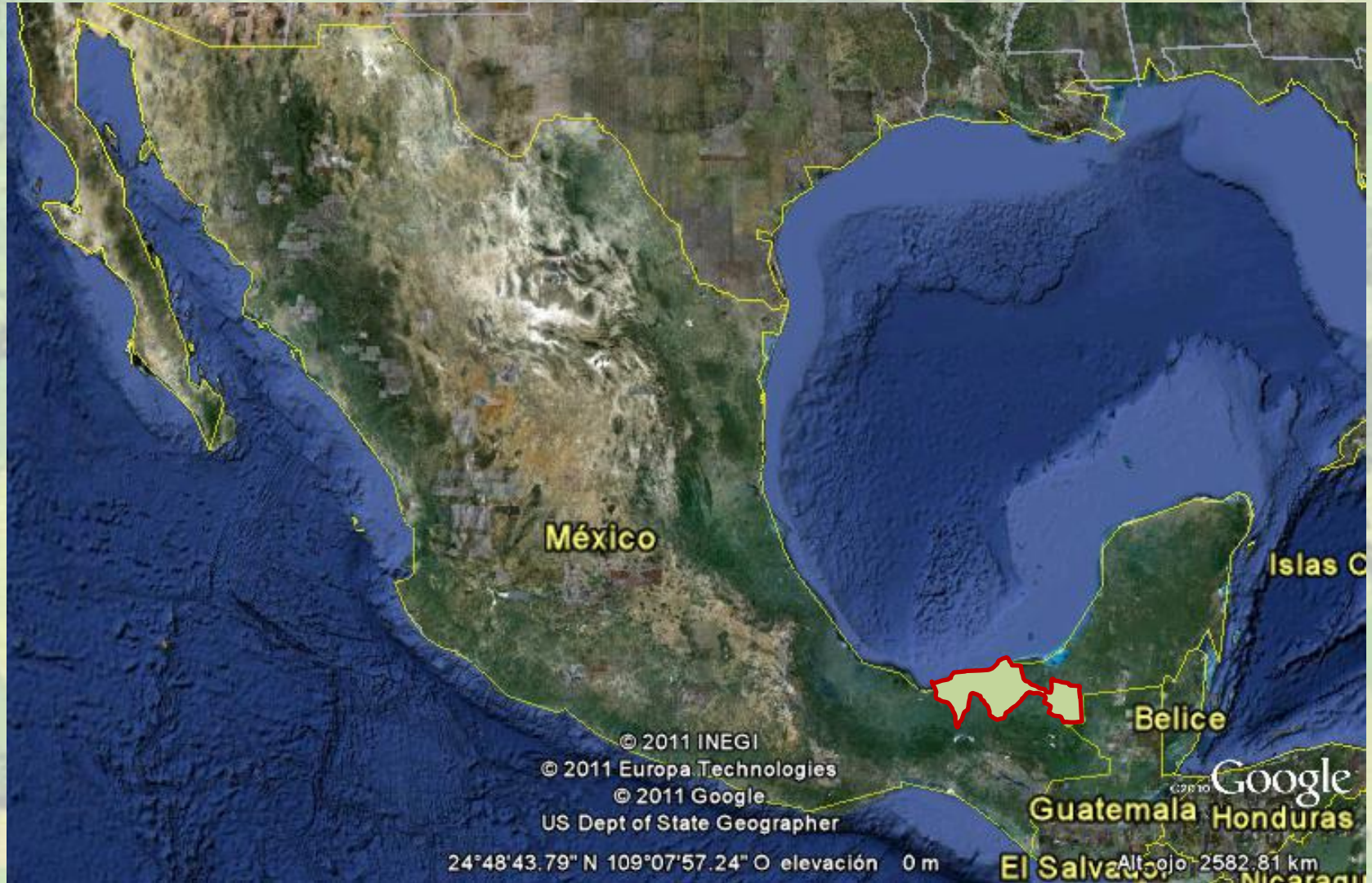
**“Crecimiento de la  
ciudad de Villahermosa  
en Tabasco hacia los  
Centros Regionales de  
Desarrollo”**

**Causas y Efectos**

Claudia Ponce

Francisco J. Martínez

ES LA COMUNICACIÓN ENTRE EL SUR CON EL CENTRO Y NORTE DEL PAÍS.



TENER UN SUELO RICO, PARA EL DESARROLLO DE DIVERSIDAD DE PLANTAS Y ALOJAMIENTO DE UNA GRAN DIVERSIDAD DE ANIMALES.



**TABASCO.  
GEOGRAFÍA.**

**MÉXICO.**

**CP  
FJM**

**VILLAHERMOSA SE ENCUENTRA RODEADO POR RÍOS, LAGUNAS Y ESTEROS.**

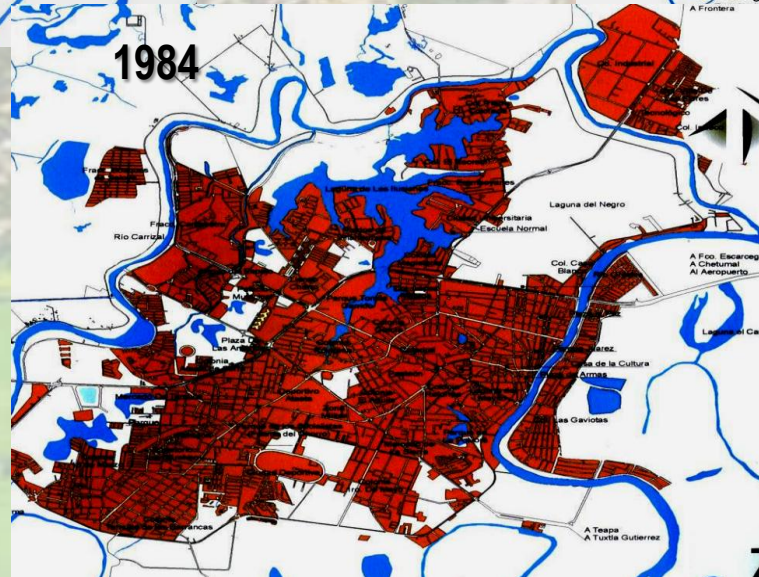
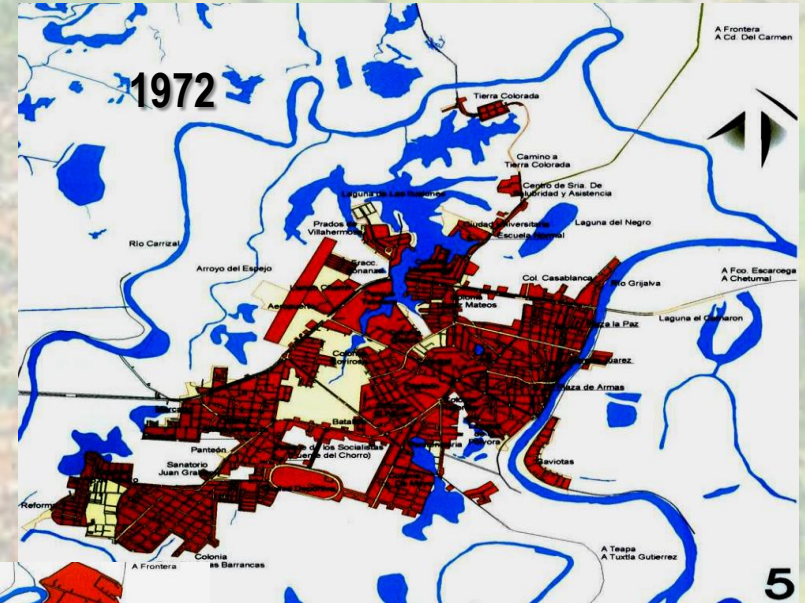
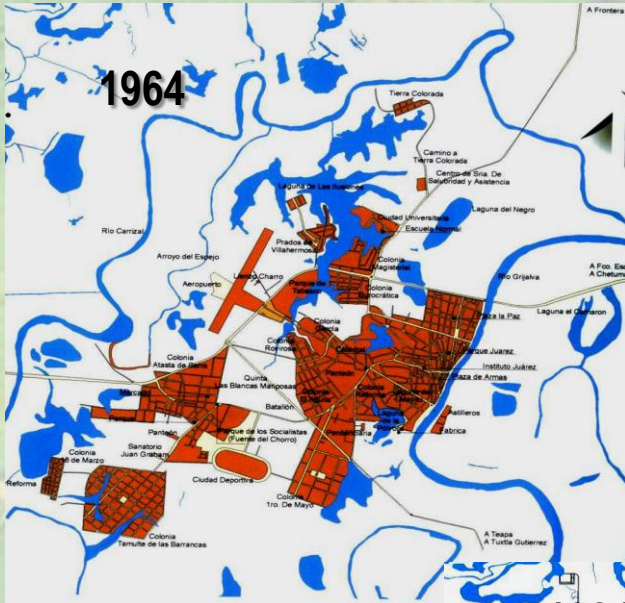


**Mesa 2: Desarrollo regional en los países emergentes**

**LOCALIZACIÓN DE LOS YACIMIENTOS DE PETROLEO MÁS IMPORTANTE DEL PAÍS.**



CRECIMIENTO DE LA CIUDAD DE VILLAHERMOSA.



Fuente: SEDESPA, 1999.

**TABASCO.  
GEOGRAFÍA.**

**MÉXICO.**

**CP  
FJM**

**CRECIMIENTO DE LA CIUDAD DE VILLAHERMOSA.**



## MOMENTO CRONOLÓGICO... HACIA LOS CRD'S

**60's**

Planeación y potencialidad regional

**70's**

Boom petrolero

- Sobrepoblación
- Demanda de vivienda

**80's**

Demanda de suelo

- Rellenos
- Métodos y materiales impropios

**90's**

Crecimiento espontaneo

**00's**

Centros Regionales de Desarrollo



**DOS MONTES**

**OCUITZAPOTLAN  
MACULTEPEC**

**CRD'S**

**NACAJUCA**

**PARILLA**





# **ORDEN TERRITORIAL EFICIENTE PLANEACION URBANA INTEGRAL**

**USO DE SUELO  
EQUILIBRADO  
(VIVIENDA,  
INDUSTRIA,  
SERVICIOS, ÁREAS  
VERDES)**

**INFRAESTRUCTURA  
(COMUNICACIONES,  
AGUA, DRENAJE,  
ENERGÍA  
ELÉCTRICA)**

**SUSTENTABILIDAD  
AMBIENTAL**

**disponer de instrumentos de planeación  
urbana modernos, actualizados y que sean  
respetados.**



# GRACIA

# S

CA-64 Arquitectura y construcción

LGAC Didáctica y aplicación arquitectónica

[claudia.ponce@ujat.mx](mailto:claudia.ponce@ujat.mx)