

DINAMICAS REGIONALES DE INCLUSION-EXCLUSION

Retos a la Planificación para el Desarrollo Regional en República Dominicana

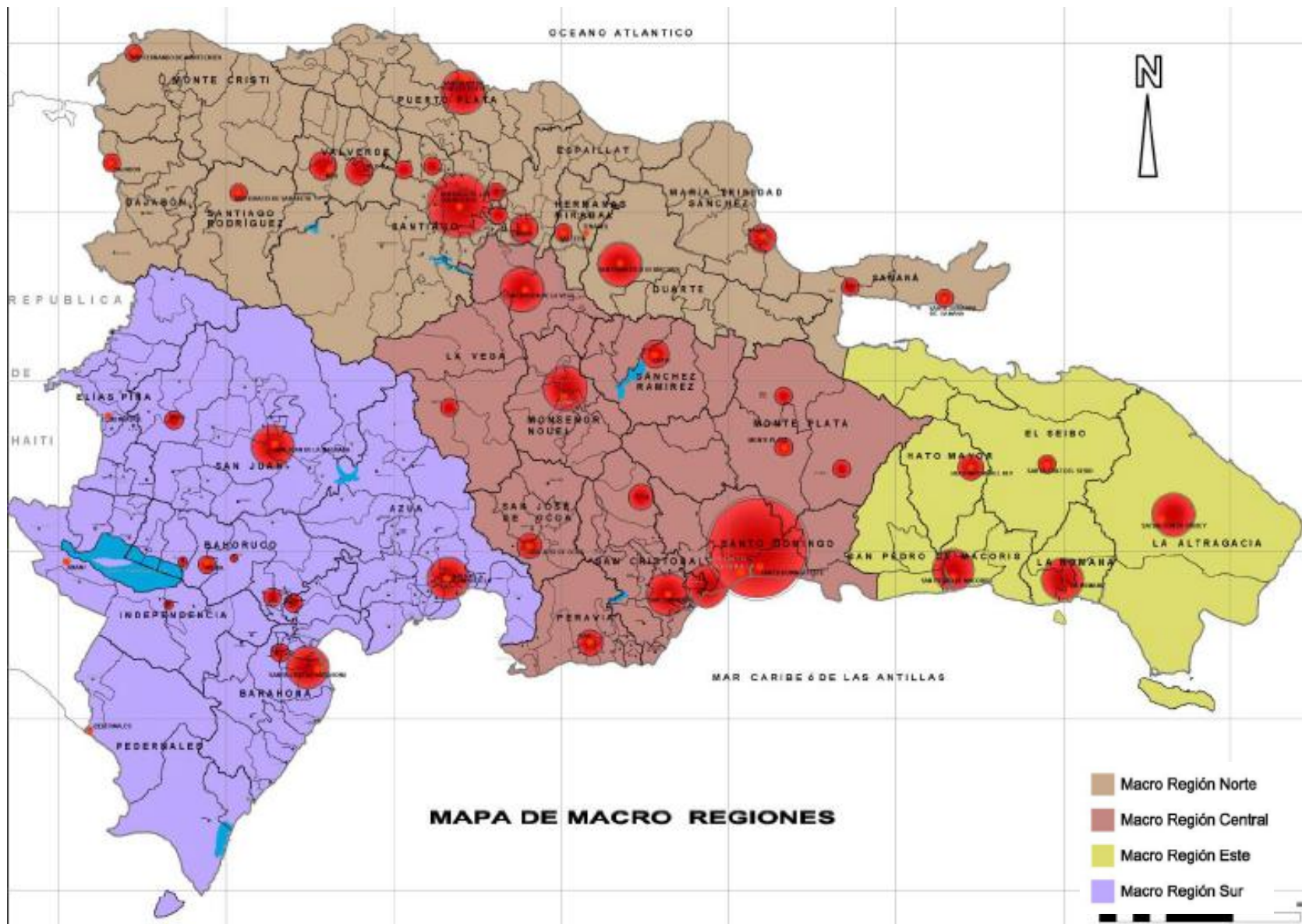
Julio Sánchez-Maríñez, Ph.D.

Instituto Tecnológico de Santo Domingo.

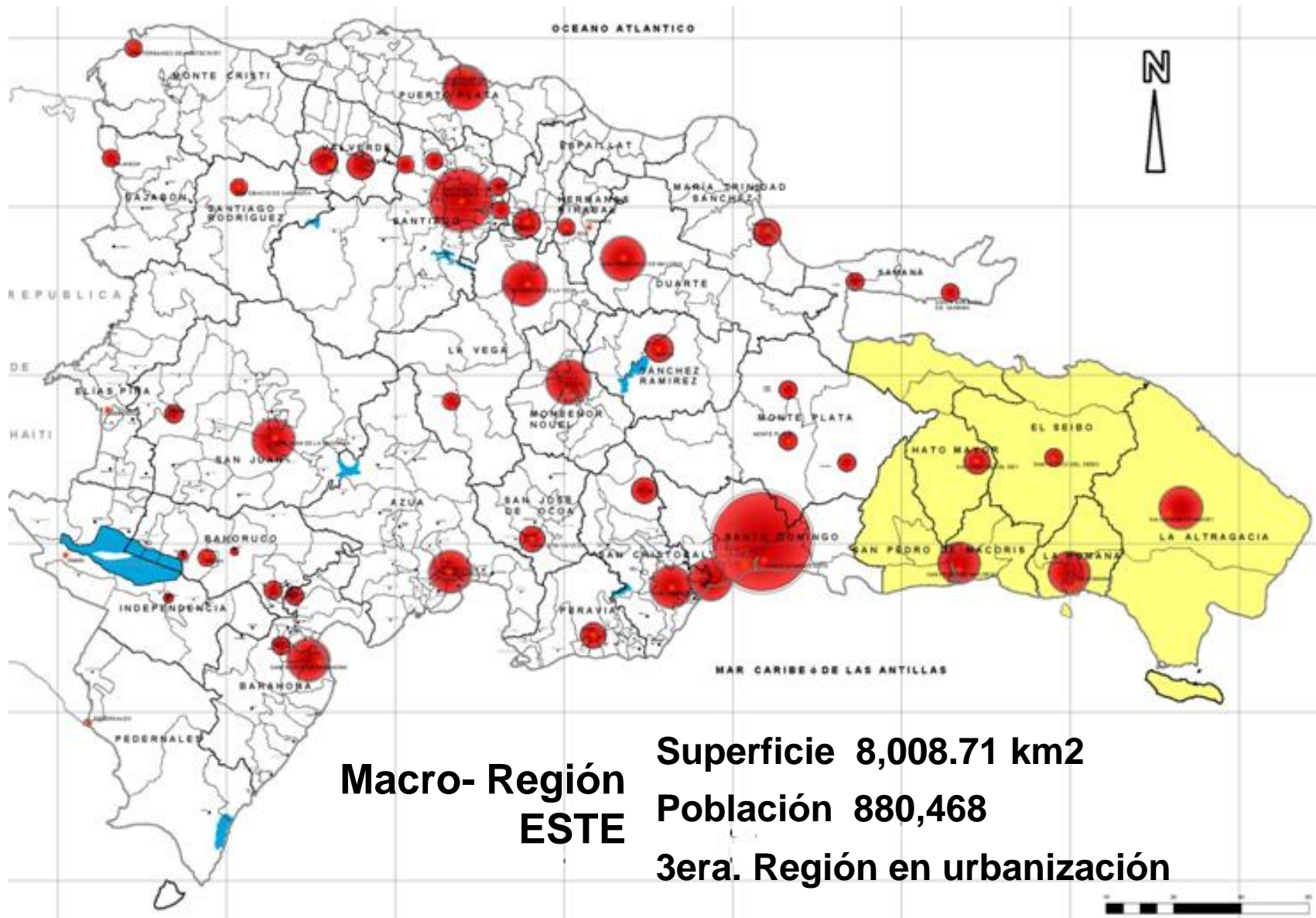
INTEC

Santo Domingo, República Dominicana

Octubre, 2011



ELABORACION CARTOGRAFICA: ARG. EVELIO TORIBIO
 MAPA BASE: OFICINA NACIONAL DE ESTADISTICAS



**Macro- Región
ESTE**

Superficie 8,008.71 km²

Población 880,468

3era. Región en urbanización

ELABORACION CARTOGRAFICA: ARG. EVELIO TORIBIO
MAPA BASE: OFICINA NACIONAL DE ESTADISTICAS

Características y ventajas comparativas Macro-Región Este

Convivencia articulada entre el litoral costero y la llanura (4,700 km² de superficie). Microclimas costeros y de llanura.

Espacio vinculado a través de un solo punto con el resto del territorio y con tres puntos con el exterior

Recursos Infraestructurales:

- a) Infraestructura portuaria y aeroportuaria (La Romana, San Pedro de Macorís, Punta Cana y Sabana de la Mar)
- b) Infraestructura turística en destinos establecidos (La Altagracia-Bavaro-Punta Cana y Romana-Bayahíbe) y emergentes (Miches, Sabana de la Mar; más conexión con Samaná-Las Terrenas)
- c) Infraestructura de producción energética

Características y ventajas comparativas Macro-región Este

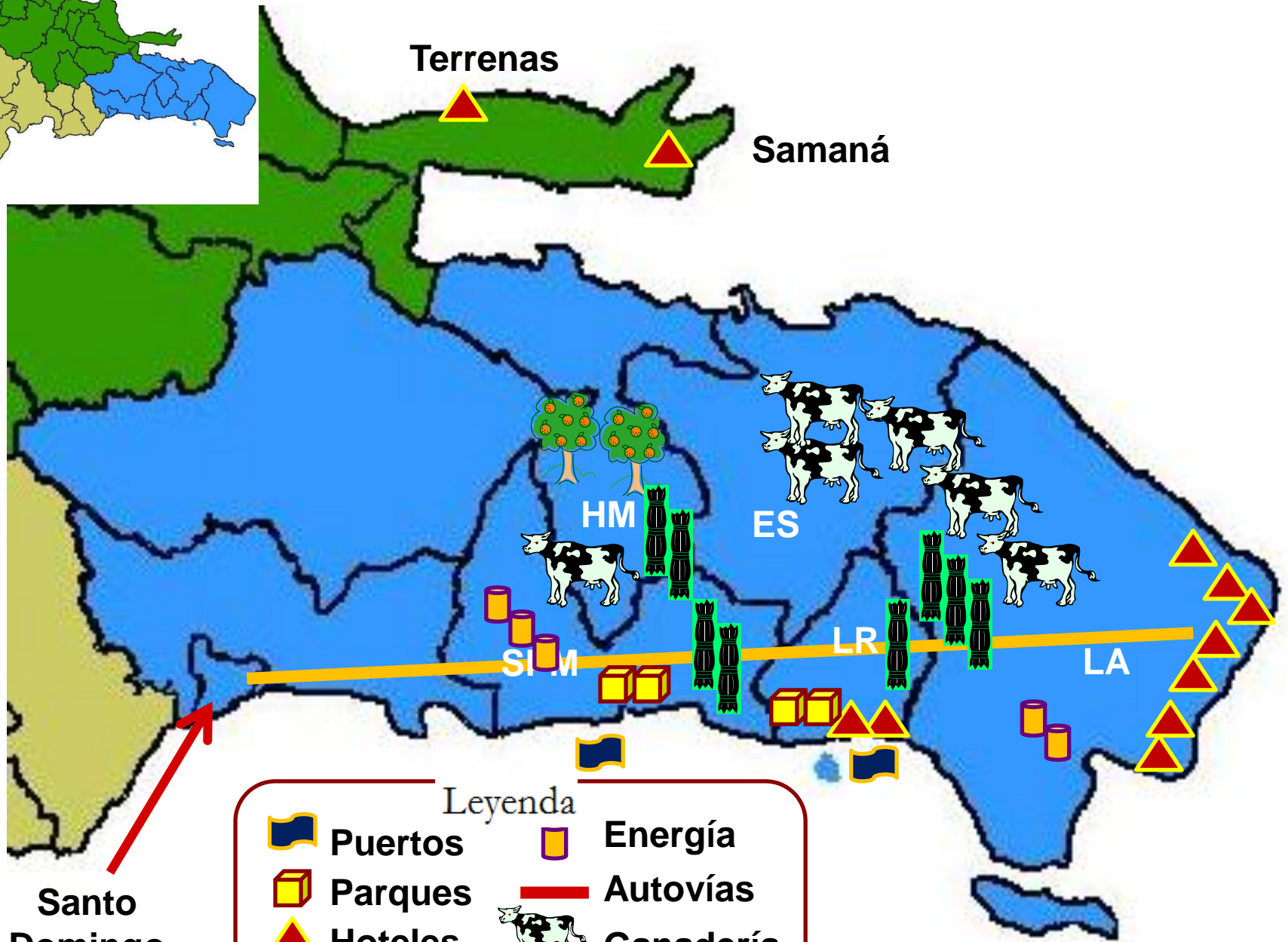
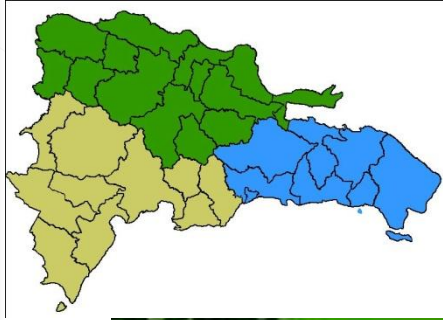
Fuentes de producción y abastecimiento de energía eléctrica (7 generadoras)

Recursos naturales, agro-productivos y culturales (Yunén, 2010):

- a) 247 recursos costeros-marinos y agro productivos
- b) 119 de índole culturales.

Recursos:

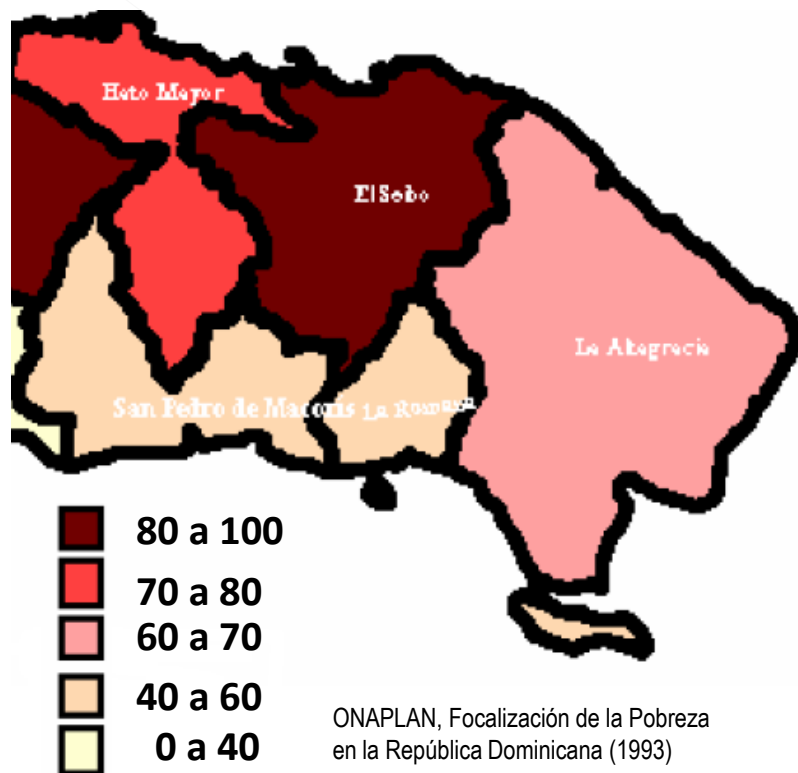
- a) Complejos hoteleros (resorts): Bávaro-Punta Cana y Bayahíbe
- b) Parques de Zona Franca: Romana y San Pedro de Macorís
- c) Tradición ganadera: El Seybo – Hato Mayor - Higüey
- d) Tradición agrícola: café, cítricos, caña de azúcar



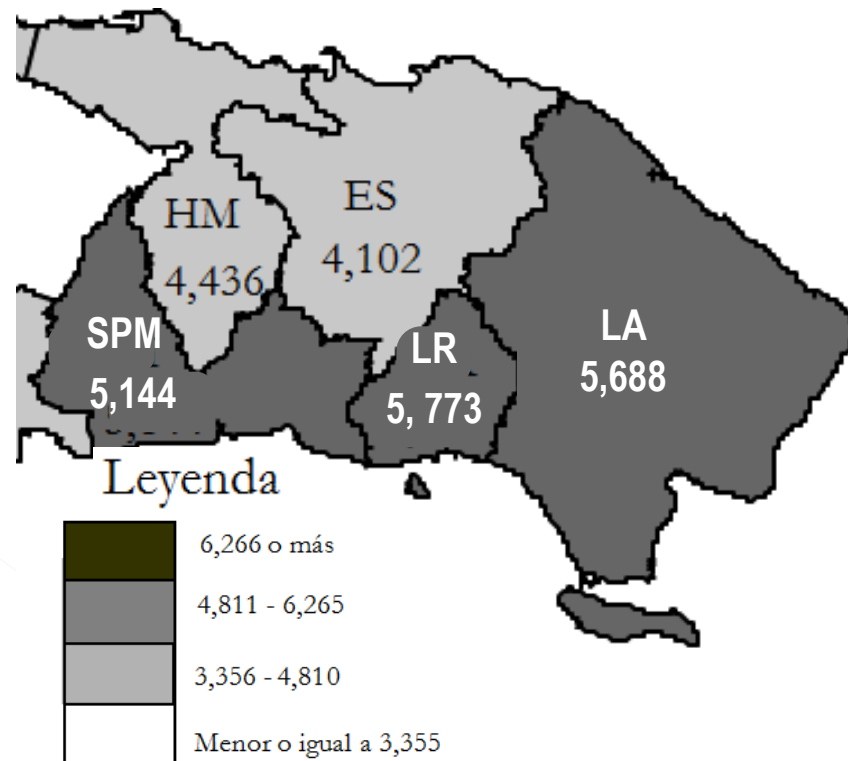
Leyenda

	Puertos		Energía
	Parques		Autovías
	Hoteles		Ganadería
	Cítricos		Azúcar

% DE HOGARES POBRES



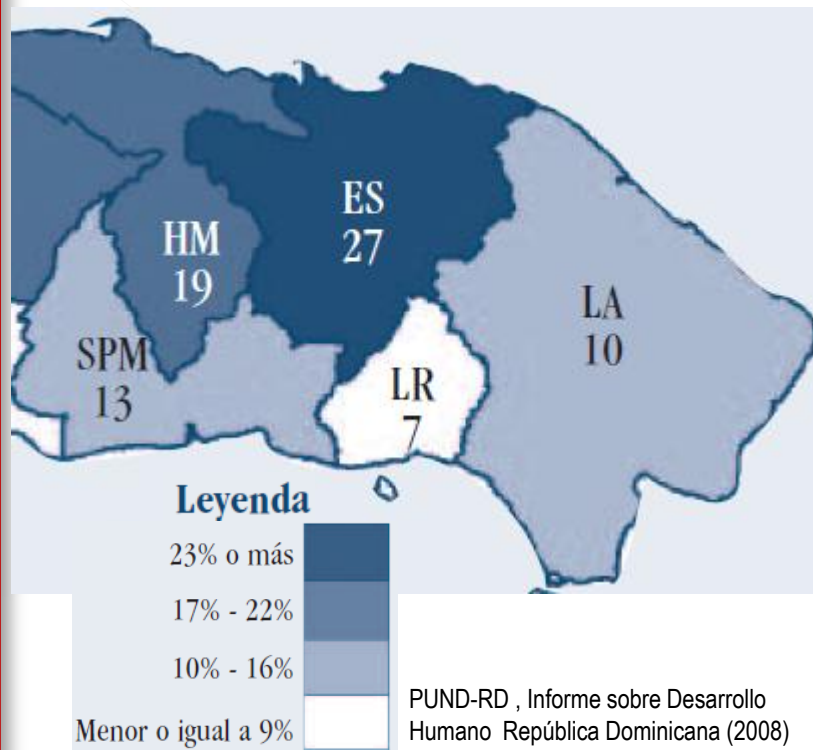
INGRESOS MENSUALES PER CÁPITA, EN PESOS CORRIENTES, 2004



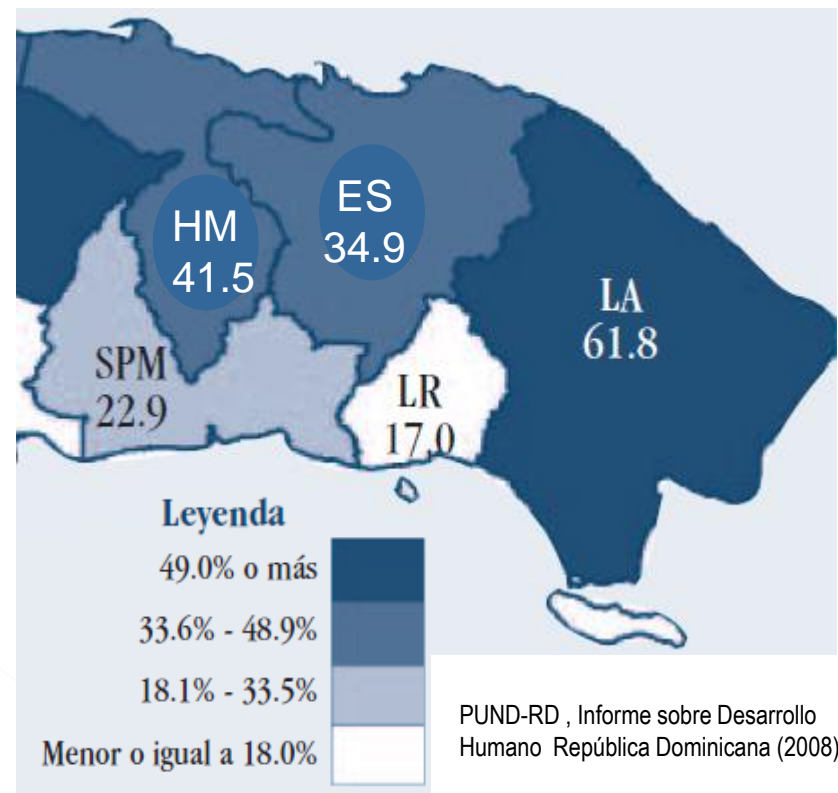
Niveles de ingreso y de pobreza dividen la región en dos segmentos progresivamente divergentes.

El segmento más empobrecido se mantiene con las actividades tradicionales y no participa ni se beneficia de las nuevas actividades.

% DE HOGARES SIN SANEAMIENTO



% DE HOGARES SIN ACUEDUCTO

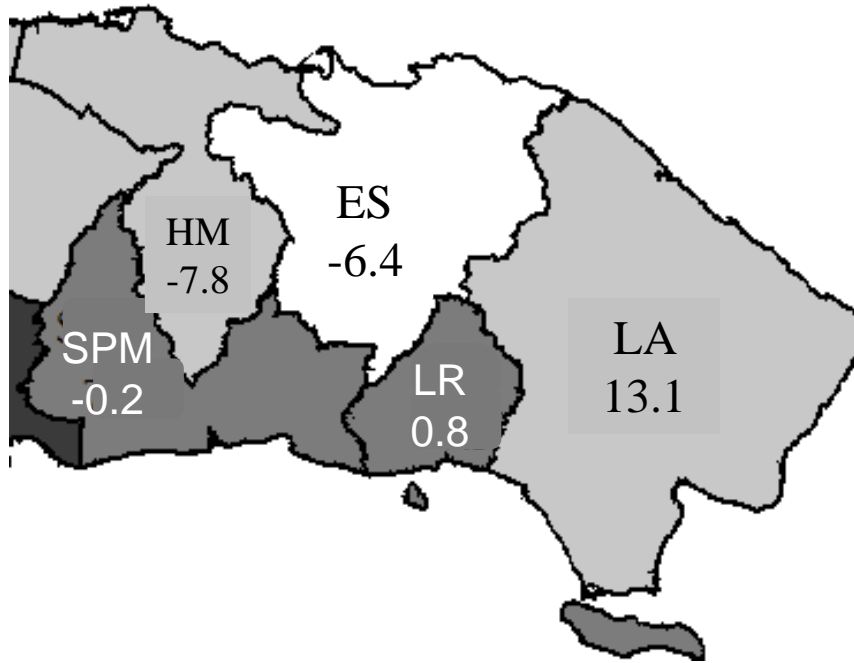


Los indicadores de calidad del hábitat confirman la subdivisión en dos segmentos muy dispares.

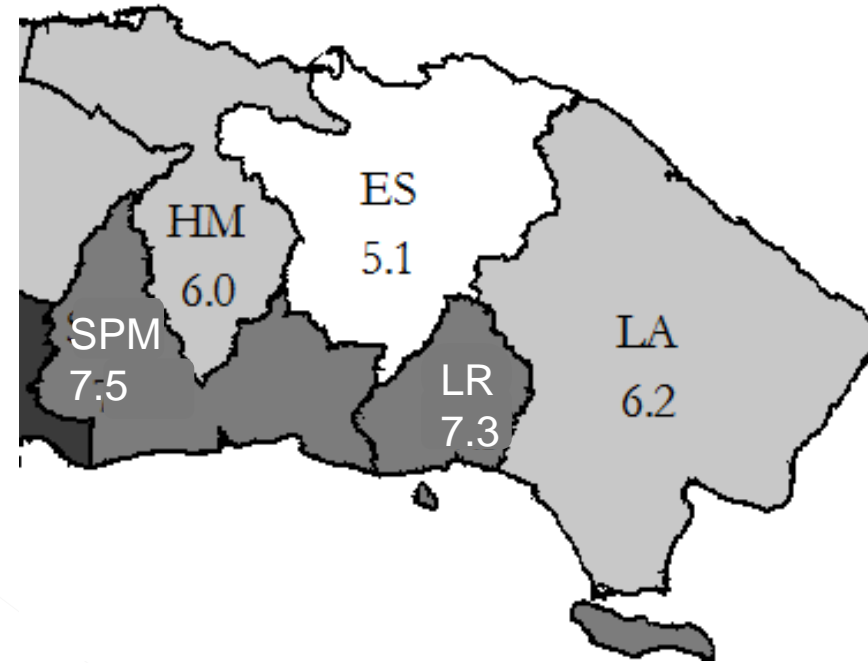
La infraestructura vial se desarrolla dejando relativamente aislados al segmento más empobrecido.

No hay encadenamiento de actividades productivas y el mismo es difícil por déficits infraestructurales y de mercado.

TASA MIGRACION NETA 1997-2002



ESCOLARIDAD PROMEDIO MAYORES DE 15 AÑOS



PUND-RD , Informe sobre Desarrollo Humano República Dominicana (2008)

El segmento regional más empobrecido pierde también capital humano.

En su pérdida de capital humano, el segmento regional más empobrecido pierde principalmente a los más capacitados, más jóvenes y más emprendedores.

Se debilitan las capacidades de superar la exclusión regional.

A Modo de Conclusión

- 1** Los patrones de desarrollo regional en Republica Dominicana observan dinámicas de inclusión-exclusión al interior de las distintas Macro-Regiones que presentan retos importantes a la planificación e intervenciones del desarrollo regional (ej. Caso de la Macro-Región ESTE)
- 2** La dinámica de crecimiento económico, como economía pequeña y abierta, tiende a la generación de enclaves de modernización al interior de las regiones que no generan encadenamientos ni efectos de arrastre respecto del resto de las mismas.
- 3** Estos “polos de desarrollo” atraen inversión pública en infraestructura física y humana que refuerzan la reproducción de los patrones de inclusión / exclusión al interior de las regiones.
- 4** El efecto perverso de estas dinámicas de crecimiento económico consiste en la descapitalización humana de las zonas excluidas a favor de los “polos de desarrollo” con la pérdida de capacidad de integración / recuperación por parte de las mismas.
- 5** La acción pública por vía de la planificación regional de desarrollo debe atender y privilegiar intervenciones que desarticulen la dinámica de inclusión-exclusión mas allá del lobby de los “polos de desarrollo”.